

SITE ETUDIE











EnvirEauSol		
Agence de Champagne Ardenne Rue des Coteaux 51 140 MUIZON Tél. : 03.26.02.91.65		Client : EPFL Rue Robert Blum BP 245 54 701 Pont à Mousson Cedex
Dessiné par		Plan de situation géographique, extrait de la carte IGN n° 3111 O de STENAY
Nom	A. Lefèvre	Objet : Diagnostic environnemental Ancien site La Fusion Electrique à Stenay (55)
Date	26/07/2010	
N° Projet : A10.134		Echelle 1 : 25 000
		Annexe 1

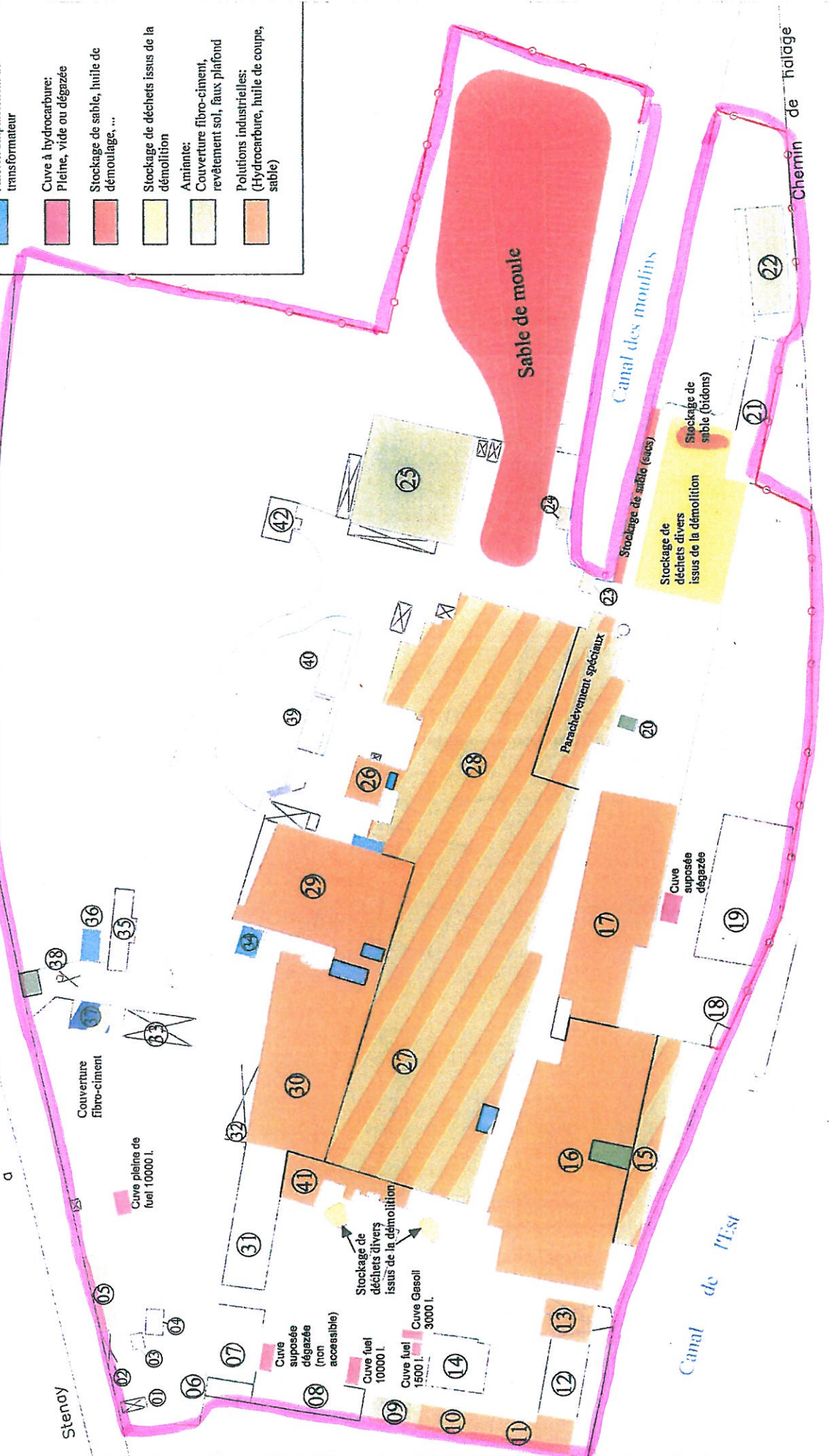
Récapitulatif des pollutions

Ech: 1/1000

Brandeville

C.D. n 195

-  Trace de pyralène possible: Transformateur en place déconnecté du réseau EDF
-  Trace de pyralène possible: Postes transformateurs stockés
-  Trace de pyralène possible: Ancien emplacement de transformateur
-  Cuve à hydrocarbure: Pleine, vide ou dégazée
-  Stockage de sable, huile de démoulage, ...
-  Stockage de déchets issus de la démolition
-  Amiante: Couverture fibro-ciment, revêtement sol, faux plafond
-  Pollutions industrielles: (Hydrocarbure, huile de coupe, sable)



Chemin de halage

Canal de l'Est

Canal des moulins

Sable de moule

Stockage de sable (secs)

Stockage de déchets divers issus de la démolition

Parachèvement spéciaux

Cuve supposée dégazée

Couverture fibro-ciment

Cuve pleine de fuel 10000 l.

Stockage de déchets divers issus de la démolition

Cuve fuel 10000 l.

Cuve fuel 1500 l.

Cuve Gasoil 3000 l.

Cuve fuel supposée dégazée (non accessible)

La Meuse